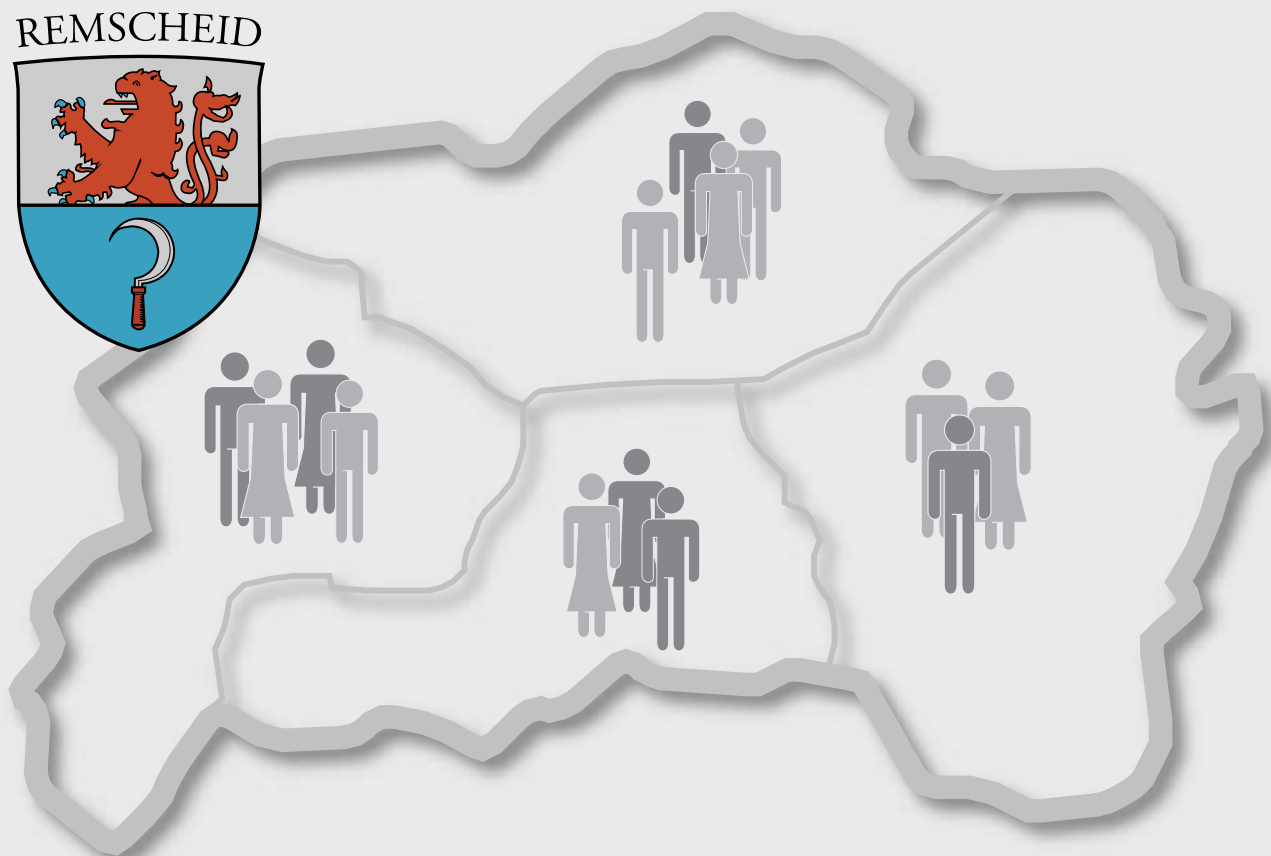



## INFORMATIONEN DER STATISTIKSTELLE

REMSCHEID



**Arbeitslose im Dezember 2025,  
Leistungsempfängerinnen und -empfänger  
im September 2025  
in Remscheid nach Stadtteilen**

Herausgeber und Bearbeitung:

**Stadt Remscheid**  
**Der Oberbürgermeister**  
**Fachdienst Bürger, Sicherheit und Ordnung**  
**Statistikstelle**

Anja Schmidt

Tel.: (02191) 16 - 36 64

Fax: (02191) 16 - 1 36 64

E-Mail: [statistik@remscheid.de](mailto:statistik@remscheid.de)  
[www.remscheid.de](http://www.remscheid.de)

erschiene n im:

April 2026

Nachdruck, auch im Auszug, ist nur mit Quellenangabe gestattet.

# Arbeitslose in Remscheid

## INHALT

	Seite
Definitionen zur Arbeitslosigkeit .....	4 - 6
Arbeitslose in den Stadtteilen: .....	7
Stadtgebietsgliederung .....	8, 9
Arbeitslose auf 1.000 Einwohner .....	10
Arbeitslose bezogen auf Einw. zwischen 15 und 65 Jahren .....	11
Arbeitslose und Arbeitslosenquoten .....	12, 13
Leistungsempfängerinnen und Leistungsempfänger in den Stadtteilen: .....	15
Bedarfsgemeinschaften auf 1000 Einwohner .....	16
Hilfebedürftige Personen auf 1000 Einwohner .....	17
Bedarfsgemeinschaften nach Anzahl der Personen .....	18
Bedarfsgemeinschaften nach Struktur .....	19
Hilfebedürftige Personen .....	20
Erwerbsfähige Leistungsberechtigte nach Altersgruppen .....	21
Zahlungsansprüche der Bedarfsgemeinschaften .....	22

## Vorbemerkungen zur Begriffsdefinition „Arbeitslosigkeit“

Mit Einführung des Sozialgesetzbuches II (SGB II) änderten sich die Grundlagen der Arbeitsmarktstatistik in Deutschland.

Die Statistiken basierten bisher allein auf den Geschäftsdaten der Agenturen für Arbeit, die nach der Zusammenlegung von Arbeitslosen- und Sozialhilfe nicht mehr für alle sondern, nur noch für einen Teil der Arbeitslosen zuständig sind.

**Arbeitslose** sind nach § 16 Abs. 2 SGB III Personen, die wie beim Anspruch auf Arbeitslosengeld

- vorübergehend nicht in einem Beschäftigungsverhältnis stehen oder weniger als 15 Stunden pro Woche arbeiten,
- eine versicherungspflichtige Beschäftigung suchen und
- dabei den Vermittlungsbemühungen der Agenturen für Arbeit zur Verfügung stehen und
- sich bei einer Agentur für Arbeit arbeitslos gemeldet haben.

Teilnehmer an Maßnahmen der aktiven Arbeitsmarktpolitik gelten **nicht als arbeitslos**.

**Nicht als arbeitslos** zählen insbesondere Personen, die

- mehr als zeitlich geringfügig erwerbstätig sind (mindestens 15 Stunden pro Woche)
- nicht arbeiten dürfen oder können,
- ihre Verfügbarkeit einschränken,
- das 65. Lebensjahr vollendet haben,
- sich als Nichtleistungsempfänger länger als drei Monate nicht mehr bei der zuständigen Agentur für Arbeit gemeldet haben,
- arbeitsunfähig erkrankt sind,
- Schüler, Studenten und Schulabgänger, die nur eine Ausbildungsstelle suchen sowie
- Arbeitserlaubnispflichtige Ausländer und deren Familienangehörigen sowie Asylbewerber ohne Leistungsbezug, wenn ihnen der Arbeitsmarkt verschlossen ist.

### Hinweis

Von der Agentur für Arbeit wird die **amtliche Arbeitslosenquote** berechnet.

*Kleinräumige Daten* zur **Arbeitslosenquote** für die Stadt Remscheid liegen nicht vor.

Leere **Tabellenfelder** haben den Wert 0 oder sind Datenschutzgründen nicht besetzt.

## Begriffsdefinition „Bedarfsgemeinschaft“

Eine **Bedarfsgemeinschaft** bezeichnet Personen, die im selben Haushalt leben und gemeinsam wirtschaften. Eine Bedarfsgemeinschaft hat mindestens einen **erwerbsfähigen Hilfebedürftigen**, außerdem zählen dazu:

- weitere erwerbsfähige Hilfebedürftige,
- die im Haushalt lebenden Eltern oder der im Haushalt lebenden Elternteil eines minderjährigen, unverheirateten erwerbsfähigen Kindes,
- der nicht dauernd getrennt lebende Ehegatte,
- die Person, die mit einem erwerbsfähigen Hilfebedürftigen in eheähnlicher Gemeinschaft lebt,
- der nicht dauernd getrennt lebende Lebenspartner,
- die dem Haushalt angehörigen minderjährigen, unverheirateten Kinder des erwerbsfähigen Hilfebedürftigen oder seines Partners soweit die Sicherung des Lebensunterhaltes dieser Person nicht aus eigenem Einkommen oder Vermögen sichergestellt ist.

Der Begriff der **Bedarfsgemeinschaft** ist enger gefasst als derjenige der **Haushaltsgemeinschaft**, zu der alle Personen gehören, die auf Dauer mit der Bedarfsgemeinschaft in einem Haushalt leben. So zählen z.B. ein volljähriges Kind, Großeltern und Enkelkinder sowie sonstige Verwandte und Verschwägerter nicht zur Bedarfsgemeinschaft.

Von jedem Mitglied der Bedarfsgemeinschaft wird erwartet, dass es sein Einkommen und Vermögen zur Deckung des Gesamtbedarfs aller Angehörigen der Bedarfsgemeinschaft einsetzt (Ausnahme minderjährige Kinder). **Zweckgemeinschaften** (wie z.B. Studenten WGs) fallen nicht unter die Definition der Bedarfsgemeinschaft.

## Erwerbsfähige Hilfebedürftige (eHb)

Als **erwerbsfähige Hilfebedürftige** gelten Personen, die

- das 15. Lebensjahr vollendet und das 65. Lebensjahr noch nicht vollendet haben,
- erwerbsfähig sind,
- hilfebedürftig sind und
- ihren gewöhnlichen Aufenthalt in der Bundesrepublik Deutschland haben.

Als **erwerbsfähig** gilt, wer nicht durch Krankheit oder Behinderung auf absehbare Zeit außerstande ist, unter den üblichen Bedingungen des allgemeinen Arbeitsmarktes mindestens drei Stunden täglich erwerbstätig zu sein.

**Hilfebedürftig** ist, wer seine Eingliederung in Arbeit sowie seinen Lebensunterhalt und den Lebensunterhalt der mit ihm in Bedarfsgemeinschaft lebenden Personen nicht oder nicht ausreichend aus eigenen Kräften und Mitteln, v.a. nicht durch Aufnahme einer zumutbaren Arbeit oder dem zu berücksichtigenden Einkommen oder Vermögen sichern kann und die erforderliche Hilfe auch nicht von anderen (Angehörige, andere Leistungsträger) erhält.

Hierzu gehören z.B. auch Jugendliche unter 18 Jahren die eine Schule besuchen und in einer Bedarfsgemeinschaft leben.

## Bürgergeld (bis 31.12.2022 Arbeitslosengeld II)

Zum 1. Januar 2023 hat das Bürgergeld das Arbeitslosengeld II abgelöst. Es bezeichnet die Geldleistungen für **erwerbsfähige Hilfebedürftige** im Rahmen der Grundsicherung. Die Geldleistungen dienen der Sicherung des eigenen Lebensunterhalts und setzen sich zusammen aus:

- Regelleistung – für Bürgergeld und Sozialgeld gelten einheitliche, pauschalisierte Regelsätze.
- ggf. Leistungen für Mehrbedarfe beim Lebensunterhalt,
- Leistungen für Unterkunft und Heizung,
- befristeter Zuschlag.

## **Befristeter Zuschlag nach Alg-Bezug**

Beim Übergang vom Arbeitslosengeld zum Bürgergeld wird unter bestimmten Voraussetzungen für zwei Jahre ein Zuschuss gezahlt. Er beträgt 2/3 der (positiven) Differenz zwischen dem zuletzt bezogenen Alg und dem hierbei ggf. erhaltenen Wohngeld einerseits und dem nunmehr an die Bedarfsgemeinschaft zu zahlenden Bürgergeld/Sozialgeld – unter Berücksichtigung von Einkommen und Vermögen.

## **Sozialgeld (Sg)**

Es handelt sich um eine Geldleistung zur Sicherung des Lebensunterhalts für nicht erwerbsfähige hilfebedürftige Angehörige und Partner, die mit dem Alg II-Bezieher in einer Bedarfsgemeinschaft leben und keinen Anspruch auf Grundsicherung für Ältere oder wegen Erwerbsminderung haben. Sie setzt sich zusammen aus:

- Regelleistung – für Alg II und Sozialgeld gelten einheitliche, pauschalisierte Regelsätze.
- ggf. Leistungen für Mehrbedarfe beim Lebensunterhalt,
- Leistungen für Unterkunft und Heizung,

## **Leistungen für Unterkunft und Heizung (LfU)**

Alle im Rahmen der Gewährung von Leistungen zum Lebensunterhalt zu erbringenden Leistungen für Unterkunft und Heizung der Bedarfsgemeinschaft. Darin enthalten sind auch die einmaligen Kosten für die Wohnungsbeschaffung sowie die Übernahme der Mietschulden.

## **Regelleistung zur Sicherung des Lebensunterhalts (RL)**

Pauschalierte Leistung zur Sicherung des Lebensunterhalts, diese umfasst insbesondere Ernährung, Kleidung, Körperpflege, Hausrat, Bedarfe des täglichen Lebens sowie im vertretbarem Umfang auch Beziehung zur Umwelt und eine Teilnahme am kulturellen Leben. Der Regelleistungssatz wird differenziert nach Art der Leistungsberechtigten über Prozentsätze.

## **Sozialversicherungsbeiträge (SV)**

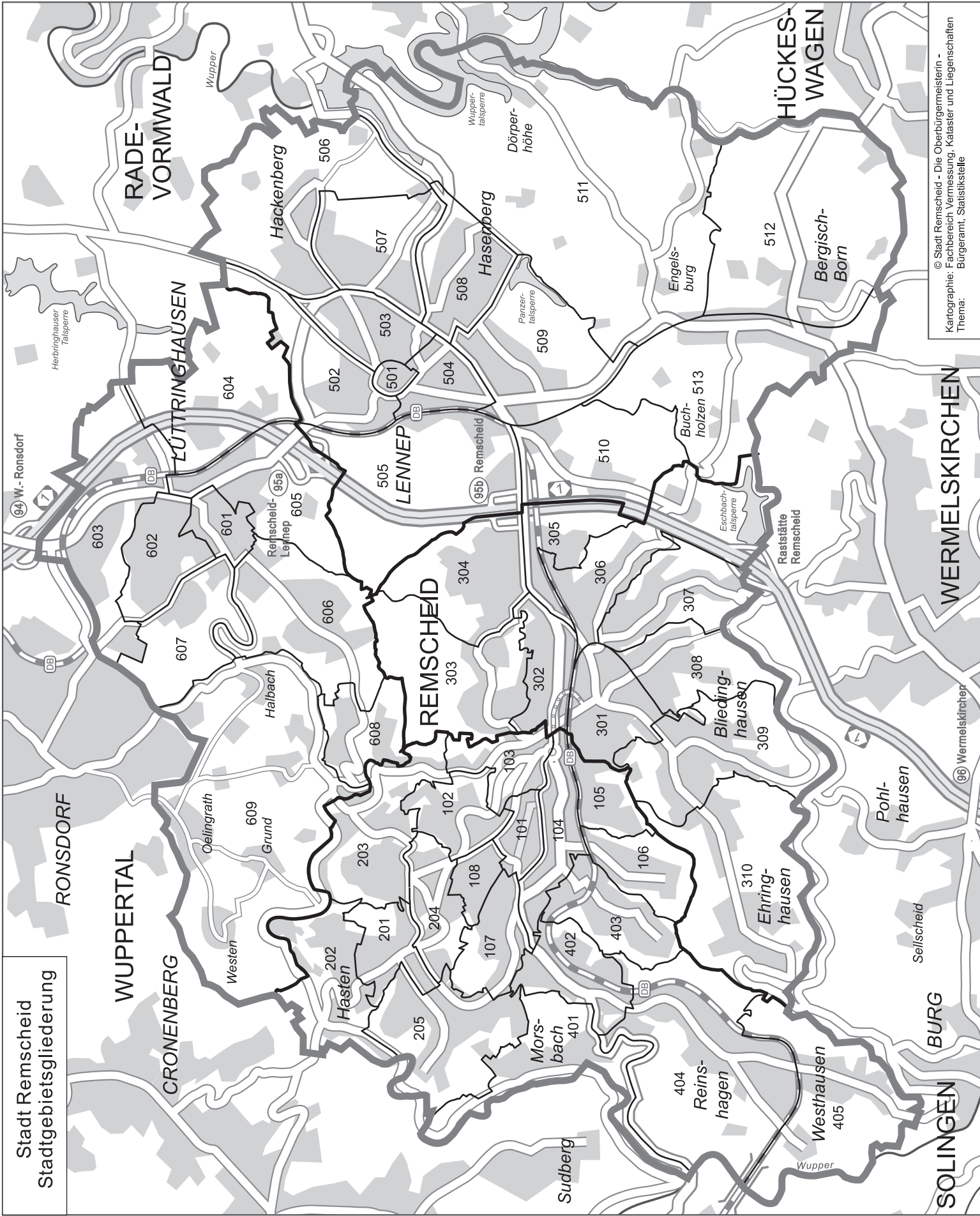
Beiträge zur Sozialversicherung der Empfänger von Leistungen zur Sicherung des Lebensunterhalts (LSL) (Krankenversicherung, Pflegeversicherung, Rentenversicherung) sowie die entsprechenden Zuschüsse zu Beiträgen bei Befreiung von der Versicherungspflicht.

## **Sonstige Leistungen (SoL)**

Als sonstige Leistungen werden insbesondere die nicht von der Regelleistung umfassten kommunalen Leistungen zusammengefasst. Hierunter fallen insbesondere:

- Erstausrüstung für die Wohnung einschließlich Haushaltsgeräten,
- Erstausrüstung für Bekleidung einschließlich bei Schwangerschaft und Geburt,
- Mehrtägige Klassenfahrt im Rahmen der schulrechtlichen Bestimmungen.





Stadt Remscheid  
Stadtgebietsgliederung

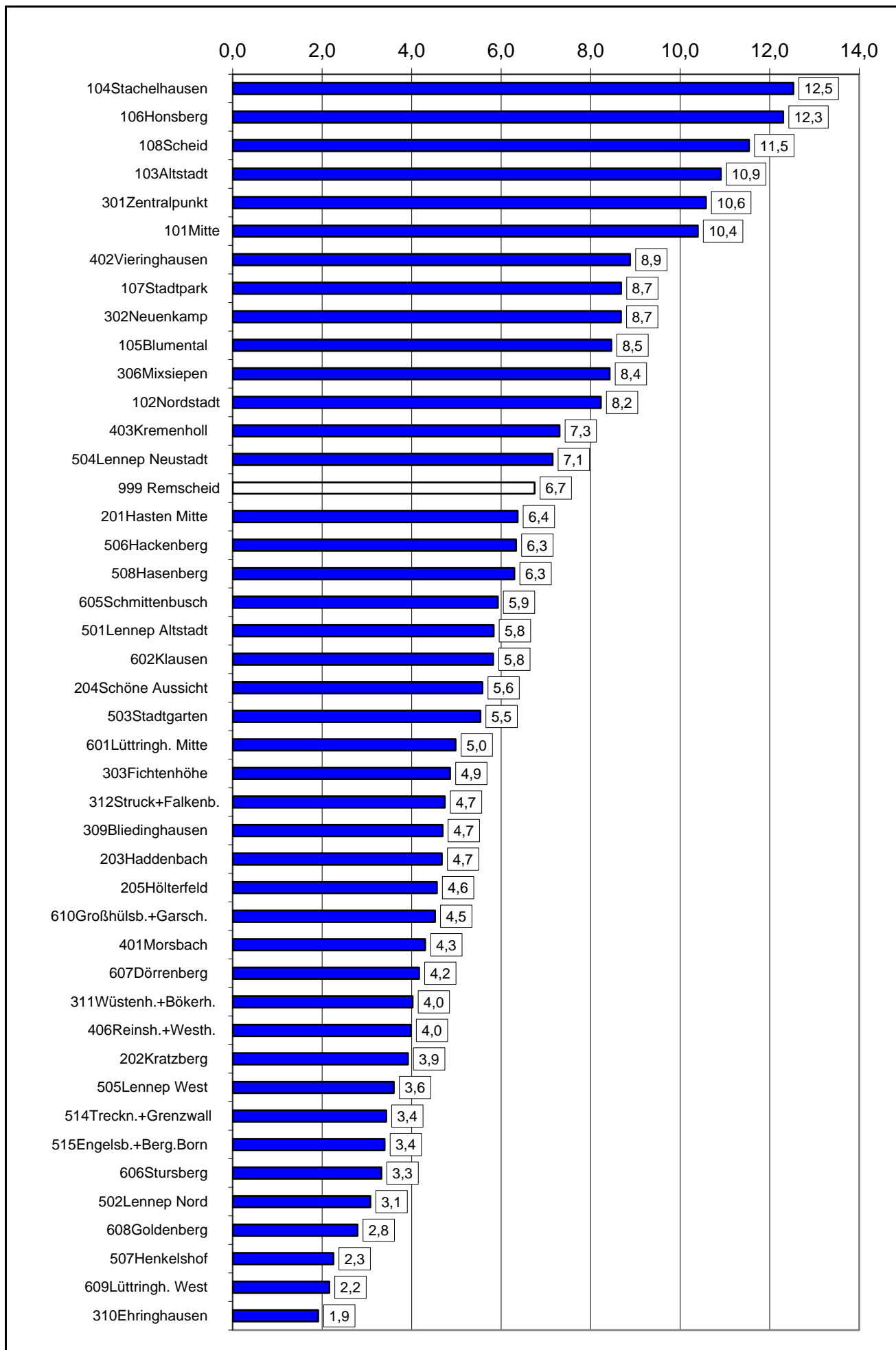
© Stadt Remscheid - Die Oberbürgermeisterin -  
Kartographie: Fachbereich Vermessung, Kataster und Liegenschaften  
Thema: Bürgeramt, Statistikstelle

# Stadtgebietsgliederung

<b>Stadtbezirk 1 Alt-Remscheid</b>	<b>Stadtbezirk 2 Süd</b>	<b>Stadtbezirk 3 Lennep</b>	<b>Stadtbezirk 4 Lüttringhausen</b>
<b>Stadtteil</b>	<b>Stadtteil</b>	<b>Stadtteil</b>	<b>Stadtteil</b>
101 Mitte	301 Zentralpunkt	501 Lennep Altstadt	601 Lüttringhausen Mitte
102 Nordstadt	302 Neuenkamp	502 Lennep Nord	602 Klausen
103 Altstadt	303 Fichtenhöhe	503 Stadtgarten	<del>603 Großhülsberg</del>
104 Stachelhausen	<del>304 Wüstenhagen</del>	504 Lennep Neustadt	<del>604 Garschagen</del>
105 Blumental	<del>305 Bökerhöhe</del>	505 Lennep West	605 Schmitzenbusch
106 Honsberg	306 Mixsiepen	506 Hackenberg	606 Stursberg
107 Stadtpark	<del>307 Struck</del>	507 Henkelshof	607 Dörrenberg
108 Scheid	<del>308 Falkenberg</del>	508 Hasenberg	608 Goldenberg
201 Hasten Mitte	309 Bliedinghausen	<del>509 Trecknase</del>	609 Lüttringhausen West
202 Kratzberg	310 Ehringhausen	<del>510 Grenzwall</del>	610 Großhülsb.+Garsch.
203 Haddenbach	311 Wüstenh.+Bökerh.	<del>511 Engelsburg</del>	
204 Schöne Aussicht	312 Struck+Falkenb.	<del>512 Bergisch Born Ost</del>	
205 Hölterfeld		<del>513 Bergisch Born West</del>	
401 Morsbach		514 Treckn.+Grenzwall	
402 Vieringhausen		515 Engelsb.+Berg.Born	
403 Kremenholl			
404 Reinshagen			
405 Westhausen			
406 Reinsh.+Westh.			

## Arbeitslose am 31.12.2025

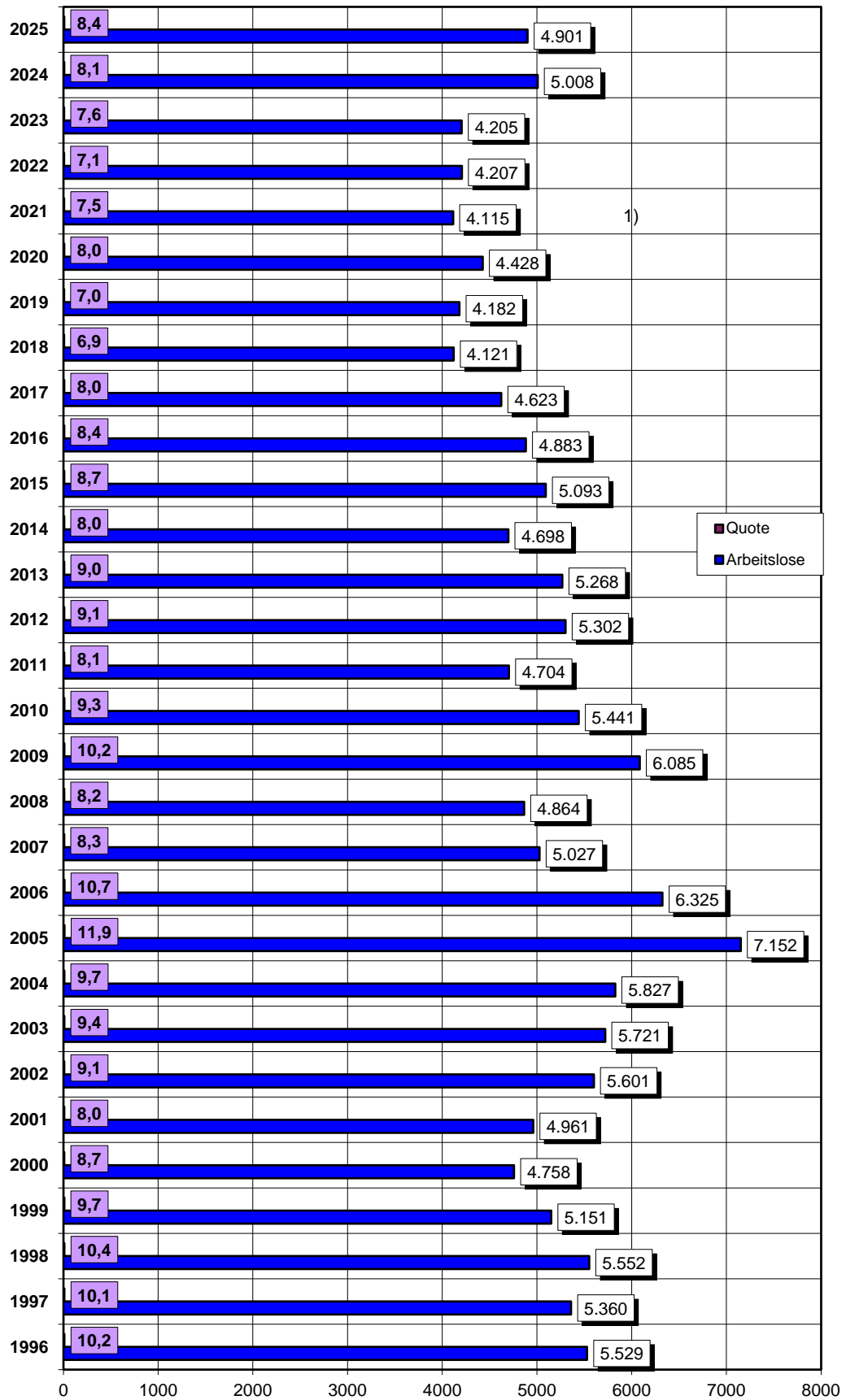
in % aller Einwohnerinnen und Einwohner im erwerbsfähigen Alter von 15 bis zum unvollendeten 65. Lebensjahr



## Arbeitslose nach SGB II und SGB III

Stand 31.12.2025	gesamt	darunter....					
		Männer	Frauen	Deutsche	Ausländerzahl	SGB II	SGB III
<b>Remscheid insgesamt</b>	<b>4.901</b>	<b>2.743</b>	<b>2.158</b>	<b>2.929</b>	<b>1.972</b>	<b>3.373</b>	<b>1.528</b>
<b>1 Alt-Remscheid</b>	<b>2.585</b>	<b>1.470</b>	<b>1.115</b>	<b>1.447</b>	<b>1.138</b>	<b>1.854</b>	<b>731</b>
101 - Mitte	161	85	76	75	86	127	34
102 - Nordstadt	242	145	97	133	109	154	88
103 - Altstadt	163	87	76	69	94	120	43
104 - Stachelhausen	370	219	151	152	218	287	83
105 - Blumental	72	42	30	45	27	55	17
106 - Honsberg	203	107	96	98	105	163	40
107 - Stadtpark	175	117	58	111	64	127	48
108 - Scheid	355	192	163	177	178	271	84
201 - Hasten Mitte	81	48	33	56	25	58	23
202 - Kratzberg	49	23	26	39	10	21	28
203 - Haddenbach	99	51	48	74	25	58	41
204 - Schöne Aussicht	84	46	38	58	26	57	27
205 - Hölterfeld	80	47	33	52	28	56	24
401 - Morsbach	28	18	10	25	*	17	11
402 - Vieringhausen	147	76	71	102	45	115	32
403 - Kremenhöll	174	107	67	109	65	120	54
406 - Reinsh.+Westh.	102	60	42	72	30	48	54
<b>2 Süd</b>	<b>1.110</b>	<b>627</b>	<b>483</b>	<b>634</b>	<b>476</b>	<b>746</b>	<b>364</b>
301 - Zentralpunkt	452	264	188	185	267	342	110
302 - Neuenkamp	126	71	55	77	49	86	40
303 - Fichtenhöhe	107	55	52	76	31	60	47
306 - Mixsiepen	184	100	84	119	65	135	49
309 - Bliedinghausen	98	52	46	70	28	50	48
310 - Ehringhausen	17	13	*	14	*	10	*
311 - Wüstenh.+Bökerh.	37	20	17	28	*	24	13
312 - Struck+Falkenb.	89	52	37	65	24	39	50
<b>3 Lennep</b>	<b>725</b>	<b>392</b>	<b>333</b>	<b>508</b>	<b>217</b>	<b>484</b>	<b>241</b>
501 - Lennep Altstadt	42	21	21	32	10	28	14
502 - Lennep Nord	46	23	23	34	12	25	21
503 - Stadtgarten	76	39	37	59	17	56	20
504 - Lennep Neustadt	150	85	65	90	60	99	51
505 - Lennep West	30	13	17	16	14	19	11
506 - Hackenberg	95	50	45	69	26	66	29
507 - Henkelshof	43	33	10	36	*	19	24
508 - Hasenberg	168	88	80	118	50	125	43
514 - Treckn.+Grenzwall	33	17	16	18	15	19	14
515 - Engelsb.+Berg.Born	42	23	19	36	*	28	14
<b>4 Lüttringhausen</b>	<b>478</b>	<b>252</b>	<b>226</b>	<b>338</b>	<b>140</b>	<b>288</b>	<b>190</b>
601 - Lüttringh. Mitte	56	35	21	46	10	29	27
602 - Klausen	170	88	82	106	64	114	56
605 - Schmittbusch	91	47	44	63	28	59	32
606 - Stursberg	44	21	23	36	*	24	20
607 - Dörrenberg	37	25	12	26	11	18	19
608 - Goldenberg	19	*	12	15	*	*	11
609 - Lüttringh. West	19	12	*	18	*	*	11
610 - Großhülsb.+Garsch.	42	17	25	28	14	28	14
keine Zuordnung möglich	*	*	*	*	*	*	*

## Entwicklung der Arbeitslosenzahlen in Remscheid



\* ab 2002 neue Bezugsgröße, nun alle zivilen Erwerbspersonen (abhängig Beschäftigte, ..Selbständige, mithelfende Familienangehörige)  
 1) Mit der Einführung des SGB II ändern sich die Grundlagen der Arbeitsmarktstatistik.

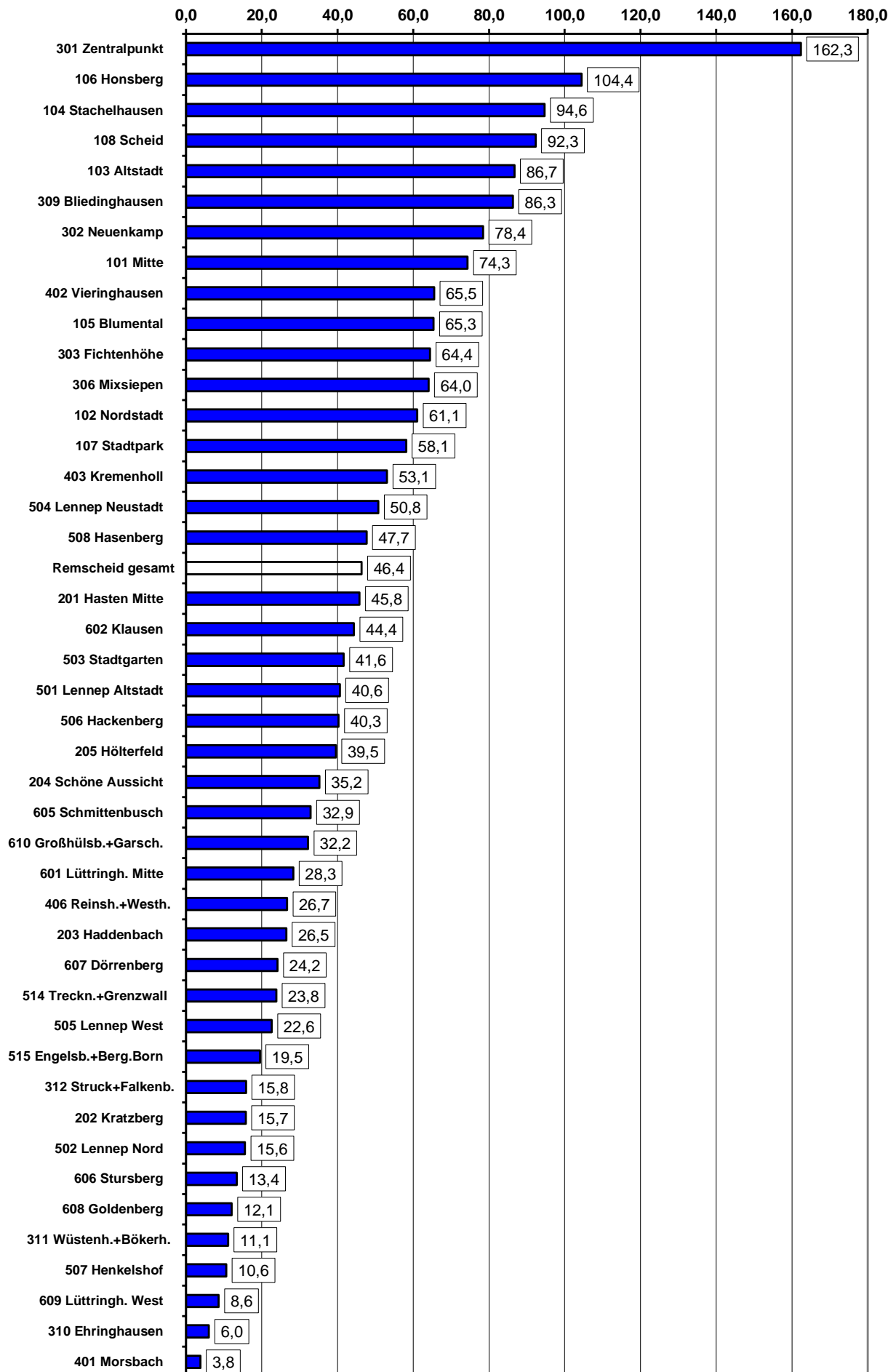


# Leistungsempfängerinnen und -empfänger in den Stadtteilen

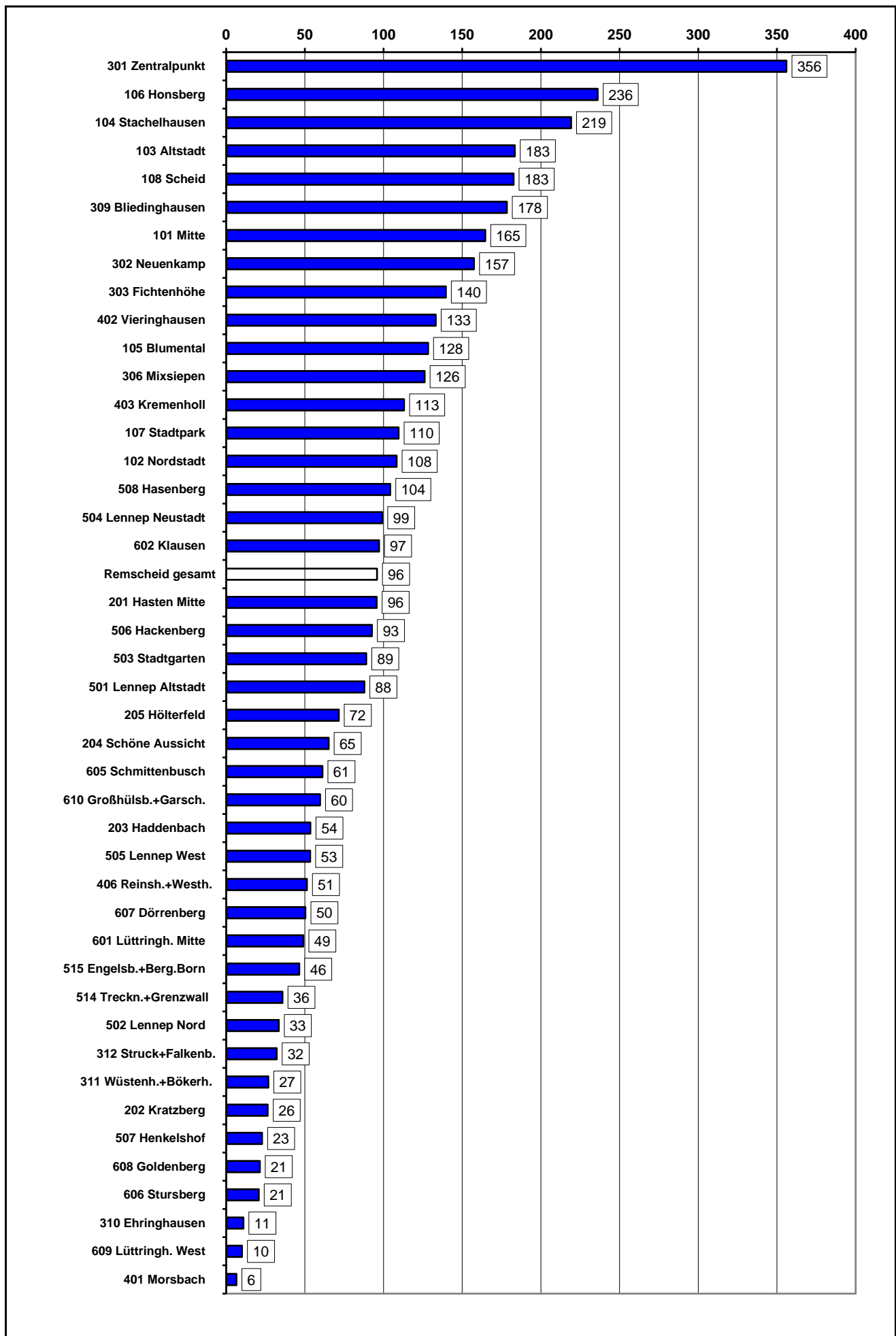


# Bedarfsgemeinschaften nach SGB II am 30.09.2025

auf 1.000 Einwohner in den Stadtteilen



## Hilfebedürftige Personen nach SGB II am 30.09.2025 auf 1000 Einw. in den Stadtteilen



## Bedarfsgemeinschaften nach Zahl der Personen

Stand 30.09.2025	gesamt	davon mit....		
		1 Person	2 Personen	3 oder mehr Personen
<b>Remscheid insgesamt</b>	<b>5.319</b>	<b>2.711</b>	<b>1.074</b>	<b>1.534</b>
<b>1 Alt-Remscheid</b>	<b>2.872</b>	<b>1.487</b>	<b>590</b>	<b>795</b>
101 - Mitte	200	97	40	63
102 - Nordstadt	278	164	64	50
103 - Altstadt	192	93	43	56
104 - Stachelhausen	412	188	75	149
105 - Blumental	82	46	18	18
106 - Honsberg	257	126	46	85
107 - Stadtpark	183	108	33	42
108 - Scheid	416	209	92	115
201 - Hasten Mitte	91	48	19	24
202 - Kratzberg	31	19	*	*
203 - Haddenbach	90	45	18	27
204 - Schöne Aussicht	86	50	21	15
205 - Hölterfeld	105	63	18	24
401 - Morsbach	24	15	*	*
402 - Vieringhausen	150	74	33	43
403 - Kremenholz	184	90	42	52
406 - Reinsh.+Westh.	91	52	18	21
<b>2 Süd</b>	<b>1.170</b>	<b>595</b>	<b>216</b>	<b>359</b>
301 - Zentralpunkt	548	275	92	181
302 - Neuenkamp	121	64	23	34
303 - Fichtenhöhe	96	36	32	28
306 - Mixsiepen	192	103	35	54
309 - Bliedinghausen	90	53	10	27
310 - Ehringhausen	16	11	*	*
311 - Wüstenh.+Bökerh.	41	19	*	14
312 - Struck+Falkenb.	66	34	15	17
<b>3 Lennep</b>	<b>798</b>	<b>373</b>	<b>171</b>	<b>254</b>
501 - Lennep Altstadt	43	19	11	13
502 - Lennep Nord	40	17	11	12
503 - Stadtgarten	101	50	14	37
504 - Lennep Neustadt	168	86	41	41
505 - Lennep West	28	13	*	*
506 - Hackenberg	100	40	19	41
507 - Henkelshof	34	19	*	13
508 - Hasenberg	209	89	51	69
514 - Treckn.+Grenzwall	38	27	*	*
515 - Engelsb.+Berg.Born	37	13	*	15
<b>4 Lüttringhausen</b>	<b>466</b>	<b>245</b>	<b>97</b>	<b>124</b>
601 - Lüttringh. Mitte	52	33	*	12
602 - Klausen	190	83	43	64
605 - Schmitzenbusch	85	42	23	20
606 - Stursberg	31	21	*	*
607 - Dörrenberg	36	19	*	10
608 - Goldenberg	13	*	*	*
609 - Lüttringh. West	12	10	*	*
610 - Großhülsb.+Garsch.	47	29	*	11
keine Zuordnung möglich	13	11	*	*

## Bedarfsgemeinschaften nach Struktur

Stand 30.09.2025	gesamt	darunter....					
		Single	Allein- erziehende	Partner-BG ohneKinder	Partner-BG mit Kindern	Anspruch auf Gesamtregel- Leistung	Anspruch auf Zahlung für Unterkunft
<b>Remscheid insgesamt</b>	<b>5.319</b>	<b>2.710</b>	<b>976</b>	<b>572</b>	<b>907</b>	<b>5.316</b>	<b>5.048</b>
<b>1 Alt-Remscheid</b>	<b>2.872</b>	<b>1.486</b>	<b>482</b>	<b>317</b>	<b>502</b>	<b>2.870</b>	<b>2.728</b>
101 - Mitte	200	97	37	13	48	200	189
102 - Nordstadt	278	164	50	29	27	278	259
103 - Altstadt	192	93	26	28	40	192	187
104 - Stachelhausen	412	188	63	49	102	412	397
105 - Blumental	82	46	15	*	10	82	79
106 - Honsberg	257	126	47	26	54	257	246
107 - Stadtpark	183	108	23	18	30	182	162
108 - Scheid	416	209	72	53	66	416	402
201 - Hasten Mitte	91	47	15	11	13	90	85
202 - Kratzberg	31	19	*	*	*	31	29
203 - Haddenbach	90	45	19	*	18	90	87
204 - Schöne Aussicht	86	50	12	11	10	86	75
205 - Hölterfeld	105	63	15	*	16	105	101
401 - Morsbach	24	15	*	*	*	24	22
402 - Vieringhausen	150	74	29	21	21	150	143
403 - Kremenholz	184	90	35	22	33	184	179
406 - Reinsh.+Westh.	91	52	14	*	11	91	86
<b>2 Süd</b>	<b>1.170</b>	<b>595</b>	<b>209</b>	<b>121</b>	<b>213</b>	<b>1.170</b>	<b>1.118</b>
301 - Zentralpunkt	548	275	104	53	105	548	522
302 - Neuenkamp	121	64	18	13	23	121	114
303 - Fichtenhöhe	96	36	20	15	18	96	90
306 - Mixsiepen	192	103	30	19	33	192	186
309 - Bliedinghausen	90	53	12	*	15	90	87
310 - Ehringhausen	16	11	*	*	*	16	16
311 - Wüstenh.+Bökerh.	41	19	*	*	*	41	39
312 - Struck+Falkenb.	66	34	14	*	*	66	64
<b>3 Lennep</b>	<b>798</b>	<b>373</b>	<b>187</b>	<b>85</b>	<b>128</b>	<b>797</b>	<b>757</b>
501 - Lennep Altstadt	43	19	*	*	*	43	40
502 - Lennep Nord	40	17	12	*	*	40	36
503 - Stadtpark	101	50	22	*	20	101	97
504 - Lennep Neustadt	168	86	34	21	20	168	161
505 - Lennep West	28	13	*	*	*	28	27
506 - Hackenberg	100	40	30	*	21	99	95
507 - Henkelshof	34	19	*	*	*	34	32
508 - Hasenberg	209	89	49	24	33	209	201
514 - Treckn.+Grenzwall	38	27	*	*	*	38	35
515 - Engelsb.+Berg.Born	37	13	13	*	*	37	33
<b>4 Lüttringhausen</b>	<b>466</b>	<b>245</b>	<b>96</b>	<b>49</b>	<b>64</b>	<b>466</b>	<b>435</b>
601 - Lüttringh. Mitte	52	33	*	*	10	52	51
602 - Klausen	190	83	55	22	24	190	178
605 - Schmittenbusch	85	42	15	12	14	85	82
606 - Stursberg	31	21	*	*	*	31	30
607 - Dörrenberg	36	19	*	*	*	36	34
608 - Goldenberg	13	*	*	*	*	13	12
609 - Lüttringh. West	12	10	*	*	*	12	*
610 - Großhülsb.+Garsch.	47	29	*	*	*	47	40
keine Zuordnung möglich	13	11	*	*	*	13	10

## Hilfebedürftige Personen

Stand 30.09.2025	gesamt	darunter....					
		Kinder	ELB gesamt	ELB Männer	ELB Frauen	ELB Deutsche	ELB Ausländer
<b>Remscheid insgesamt</b>	<b>10.993</b>	<b>3.626</b>	<b>7.542</b>	<b>3.704</b>	<b>3.838</b>	<b>3.836</b>	<b>3.706</b>
<b>1 Alt-Remscheid</b>	<b>5.892</b>	<b>1.895</b>	<b>4.080</b>	<b>2.049</b>	<b>2.031</b>	<b>1.934</b>	<b>2.146</b>
101 - Mitte	443	159	293	144	149	118	175
102 - Nordstadt	493	140	352	180	172	174	178
103 - Altstadt	406	125	284	138	146	94	190
104 - Stachelhausen	954	355	620	318	302	202	418
105 - Blumental	161	50	116	61	55	60	56
106 - Honsberg	581	208	399	193	206	159	240
107 - Stadtpark	345	100	245	135	110	138	107
108 - Scheid	823	232	594	300	294	268	326
201 - Hasten Mitte	190	61	133	64	69	81	52
202 - Kratzberg	52	13	38	16	22	28	10
203 - Haddenbach	182	61	127	63	64	82	45
204 - Schöne Aussicht	159	47	109	55	54	71	38
205 - Hölterfeld	190	55	139	69	70	74	65
401 - Morsbach	41	10	34	19	15	30	*
402 - Vieringhausen	305	93	215	107	108	142	73
403 - Kremenholz	392	133	258	133	125	136	122
406 - Reinsh.+Westh.	175	53	124	54	70	77	47
<b>2 Süd</b>	<b>2.479</b>	<b>834</b>	<b>1.692</b>	<b>819</b>	<b>873</b>	<b>833</b>	<b>859</b>
301 - Zentralpunkt	1.202	429	815	397	418	313	502
302 - Neuenkamp	243	72	171	85	86	101	70
303 - Fichtenhöhe	208	67	135	51	84	91	44
306 - Mixsiepen	378	111	273	141	132	155	118
309 - Bliedinghausen	186	59	127	65	62	74	53
310 - Ehringhausen	29	11	19	10	*	12	*
311 - Wüstenh.+Bökerh.	99	39	63	29	34	37	26
312 - Struck+Falkenb.	134	46	89	41	48	50	39
<b>3 Lennep</b>	<b>1.694</b>	<b>600</b>	<b>1.122</b>	<b>526</b>	<b>596</b>	<b>682</b>	<b>440</b>
501 - Lennep Altstadt	93	32	70	32	38	43	27
502 - Lennep Nord	86	33	54	27	27	38	16
503 - Stadtgarten	216	75	147	72	75	100	47
504 - Lennep Neustadt	328	104	228	119	109	118	110
505 - Lennep West	66	27	41	17	24	13	28
506 - Hackenberg	230	95	137	56	81	100	37
507 - Henkelshof	73	29	47	26	21	34	13
508 - Hasenberg	457	157	297	126	171	181	116
514 - Treckn.+Grenzwall	57	10	46	22	24	16	30
515 - Engelsb.+Berg.Born	88	38	55	29	26	39	16
<b>4 Lüttringhausen</b>	<b>911</b>	<b>293</b>	<b>635</b>	<b>307</b>	<b>328</b>	<b>379</b>	<b>256</b>
601 - Lüttringh. Mitte	90	21	66	34	32	48	18
602 - Klausen	416	155	273	127	146	143	130
605 - Schmittenbusch	158	43	116	52	64	74	42
606 - Stursberg	48	12	38	20	18	32	*
607 - Dörrenberg	75	28	49	27	22	19	30
608 - Goldenberg	23	*	15	*	*	12	*
609 - Lüttringh. West	14	*	13	*	*	12	*
610 - Großhülsb.+Garsch.	87	26	65	31	34	39	26
keine Zuordnung möglich	17	*	13	*	10	*	*

ELB: erwerbsfähige Leistungsberechtigte

## Erwerbsfähige Leistungsberechtigte nach dem Alter

Stand 30.09.2025	ELB gesamt	davon					NEF
		ELB Alter < 25	ELB Alter 25 bis 34	ELB Alter 35 bis 44	ELB Alter 45 bis 54	ELB Alter >=55	
<b>Remscheid insgesamt</b>	<b>7.542</b>	<b>1.509</b>	<b>1.556</b>	<b>1.792</b>	<b>1.341</b>	<b>1.344</b>	<b>2.918</b>
<b>1 Alt-Remscheid</b>	<b>4.080</b>	<b>819</b>	<b>844</b>	<b>957</b>	<b>750</b>	<b>710</b>	<b>1.554</b>
101 - Mitte	293	57	63	70	46	57	133
102 - Nordstadt	352	62	62	78	73	77	111
103 - Altstadt	284	60	50	66	48	60	107
104 - Stachelhausen	620	113	152	152	112	91	302
105 - Blumental	116	25	24	33	19	15	40
106 - Honsberg	399	99	66	90	82	62	159
107 - Stadtpark	245	41	49	69	41	45	81
108 - Scheid	594	119	124	140	110	101	198
201 - Hasten Mitte	133	36	24	24	25	24	50
202 - Kratzberg	38	*	*	*	*	10	10
203 - Haddenbach	127	27	30	27	21	22	48
204 - Schöne Aussicht	109	13	21	27	28	20	38
205 - Hölterfeld	139	26	29	29	23	32	48
401 - Morsbach	34	*	*	*	*	*	*
402 - Vieringhausen	215	52	51	49	40	23	71
403 - Kremenholz	258	50	57	73	38	40	118
406 - Reinsh.+Westh.	124	26	27	17	27	27	33
<b>2 Süd</b>	<b>1.692</b>	<b>355</b>	<b>349</b>	<b>403</b>	<b>289</b>	<b>296</b>	<b>671</b>
301 - Zentralpunkt	815	186	167	187	141	134	334
302 - Neuenkamp	171	32	31	51	25	32	60
303 - Fichtenhöhe	135	20	21	42	22	30	59
306 - Mixsiepen	273	53	64	62	50	44	93
309 - Bliedinghausen	127	31	23	31	21	21	51
310 - Ehringhausen	19	*	*	*	*	*	*
311 - Wüstenh.+Bökerh.	63	15	13	10	10	15	31
312 - Struck+Falkenb.	89	16	25	16	15	17	38
<b>3 Lennep</b>	<b>1.122</b>	<b>223</b>	<b>209</b>	<b>287</b>	<b>179</b>	<b>224</b>	<b>468</b>
501 - Lennep Altstadt	70	18	*	17	15	18	19
502 - Lennep Nord	54	*	10	15	*	11	28
503 - Stadtgarten	147	34	19	47	18	29	57
504 - Lennep Neustadt	228	39	41	62	41	45	85
505 - Lennep West	41	*	*	11	*	*	24
506 - Hackenberg	137	25	26	33	25	28	66
507 - Henkelshof	47	*	15	*	*	10	24
508 - Hasenberg	297	63	68	68	45	53	127
514 - Treckn.+Grenzwall	46	*	11	10	*	*	*
515 - Engelsb.+Berg.Born	55	12	10	15	*	12	30
<b>4 Lüttringhausen</b>	<b>635</b>	<b>110</b>	<b>150</b>	<b>143</b>	<b>119</b>	<b>113</b>	<b>221</b>
601 - Lüttringh. Mitte	66	*	14	12	14	19	19
602 - Klausen	273	56	57	73	49	38	111
605 - Schmittenbusch	116	17	29	20	29	21	34
606 - Stursberg	38	*	11	*	*	11	*
607 - Dörrenberg	49	11	14	13	*	*	25
608 - Goldenberg	15	*	*	*	*	*	*
609 - Lüttringh. West	13	*	*	*	*	*	*
610 - Großhülsb.+Garsch.	65	10	16	18	11	10	17
keine Zuordnung möglich	13	*	*	*	*	*	*

ELB: erwerbsfähige Leistungsberechtigte; NEF nicht erwerbsfähige Leistungsberechtigte

## Zahlungsansprüche der Bedarfsgemeinschaften

<b>Stand 30.09.2025</b>		Zahlungsansprüche (ZA) gesamt	ZA gesamt je BG	ZA Gesamtregelleistung	ZA Gesamtregelleistung je BG	ZA Unterkunft	ZA Unterkunft je BG
<b>Remscheid insgesamt</b>		<b>7.381.093</b>	<b>1.388</b>	<b>6.069.711</b>	<b>1.142</b>	<b>2.612.295</b>	<b>517</b>
<b>1</b>	<b>Alt-Remscheid</b>	<b>4.004.332</b>	<b>1.394</b>	<b>3.304.717</b>	<b>1.151</b>	<b>1.427.400</b>	<b>523</b>
101	- Mitte	287.592	1.438	235.310	1.177	101.199	535
102	- Nordstadt	352.382	1.268	292.563	1.052	124.010	479
103	- Altstadt	275.705	1.436	227.828	1.187	101.392	542
104	- Stachelhausen	613.669	1.489	511.969	1.243	218.296	550
105	- Blumental	120.178	1.466	100.483	1.225	43.755	554
106	- Honsberg	396.831	1.544	325.645	1.267	140.506	571
107	- Stadtpark	246.553	1.347	199.244	1.095	84.986	525
108	- Scheid	567.021	1.363	466.550	1.122	205.300	511
201	- Hasten Mitte	124.788	1.371	102.606	1.140	43.733	515
202	- Kratzberg	41.739	1.346	35.518	1.146	16.408	566
203	- Haddenbach	121.520	1.350	100.640	1.118	43.740	503
204	- Schöne Aussicht	107.185	1.246	89.037	1.035	38.718	516
205	- Hölterfeld	137.193	1.307	114.198	1.088	49.828	493
401	- Morsbach	32.283	1.345	26.880	1.120	11.844	538
402	- Vieringhausen	208.226	1.388	171.978	1.147	68.735	481
403	- Kremenholz	258.188	1.403	212.640	1.156	95.014	531
406	- Reinsh.+Westh.	113.278	1.245	91.627	1.007	39.936	464
<b>2</b>	<b>Süd</b>	<b>1.648.613</b>	<b>1.409</b>	<b>1.340.103</b>	<b>1.145</b>	<b>581.735</b>	<b>520</b>
301	- Zentralpunkt	793.191	1.447	651.558	1.189	285.186	546
302	- Neuenkamp	164.404	1.359	134.800	1.114	56.493	496
303	- Fichtenhöhe	131.748	1.372	107.611	1.121	47.534	528
306	- Mixsiepen	265.587	1.383	206.023	1.073	88.083	474
309	- Bliedinghausen	121.290	1.348	96.694	1.074	39.100	449
310	- Ehringhausen	19.076	1.192	15.965	998	5.946	372
311	- Wüstenh.+Bökerh.	59.391	1.449	49.076	1.197	22.836	586
312	- Struck+Falkenb.	93.926	1.423	78.375	1.188	36.559	571
<b>3</b>	<b>Lennep</b>	<b>1.080.485</b>	<b>1.354</b>	<b>888.605</b>	<b>1.115</b>	<b>374.811</b>	<b>495</b>
501	- Lennep Altstadt	64.773	1.506	52.322	1.217	22.476	562
502	- Lennep Nord	54.860	1.372	45.177	1.129	17.706	492
503	- Stadtpark	142.998	1.416	118.379	1.172	52.957	546
504	- Lennep Neustadt	217.222	1.293	178.403	1.062	74.625	464
505	- Lennep West	40.941	1.462	33.990	1.214	15.554	576
506	- Hackenberg	137.451	1.375	114.784	1.159	48.343	509
507	- Henkelshof	49.067	1.443	41.372	1.217	16.863	527
508	- Hasenberg	273.397	1.308	222.181	1.063	93.013	463
514	- Treckn.+Grenzwall	42.882	1.128	34.271	902	13.661	390
515	- Engelsb.+Berg.Born	56.894	1.538	47.726	1.290	19.613	594
<b>4</b>	<b>Lüttringhausen</b>	<b>627.174</b>	<b>1.346</b>	<b>519.843</b>	<b>1.116</b>	<b>220.756</b>	<b>507</b>
601	- Lüttringh. Mitte	62.234	1.197	50.762	976	23.437	460
602	- Klausen	274.098	1.443	228.077	1.200	99.159	557
605	- Schmittbusch	116.540	1.371	96.870	1.140	40.462	493
606	- Stursberg	36.692	1.184	29.770	960	13.085	436
607	- Dörrenberg	48.949	1.360	40.927	1.137	17.187	506
608	- Goldenberg	14.573	1.121	12.117	932	5.087	424
609	- Lüttringh. West	12.012	1.001	9.884	824	3.087	386
610	- Großhülsb.+Garsch.	62.076	1.321	51.434	1.094	19.253	481
keine Zuordnung möglich		20.490	1.576	16.443	1.265	7.593	759
Keine Angabe							
BG: Bedarfsgemeinschaft							

**Stadt Remscheid**  
Der Oberbürgermeister  
Fachdienst Bürger, Sicherheit und Ordnung  
Statistikstelle  
Elberfelder Str. 36  
**42853 Remscheid**

**Weitere Veröffentlichungen zum Download unter [www.remscheid.de](http://www.remscheid.de):**

**Remscheider Einwohner/innen am 31. Dezember ...**

Bestand nach Stadtbezirken/-teilen, Alter, Nationalität etc.

**Eheschließungen, Geburten, Sterbefälle und Einbürgerungen**

**Wanderungsbewegung**

inner-, und außerstädtische Zu- und Fortzüge nach Alter,  
Nationalität, Herkunfts- und Zielorten

**Bevölkerungsprognose 2023 - 2043**

Vorausschätzung der Remscheider Bevölkerung -

**Bundestagswahl 2025**

Ergebnis für Remscheid und Wahlkreis 104 - Solingen - Remscheid - Wuppertal II

**Europawahl 2024** - Ergebnis für Remscheid

**Kommunalwahl 2025**

Ergebnis der Wahl des Oberbürgermeisters, der Oberbürgermeisterin - Rates -  
Bezirksvertretungen - Integrationsrat, Seniorenbeirat

**Landtagswahl 2022** - Ergebnis für Remscheid

**Arbeitslose in Remscheid**

nach Stadtteilen am 31.12.

**Versicherungspflichtig Beschäftigte in Remscheid**

nach Stadtteilen

**Statistikatlas**