



Eisvogel



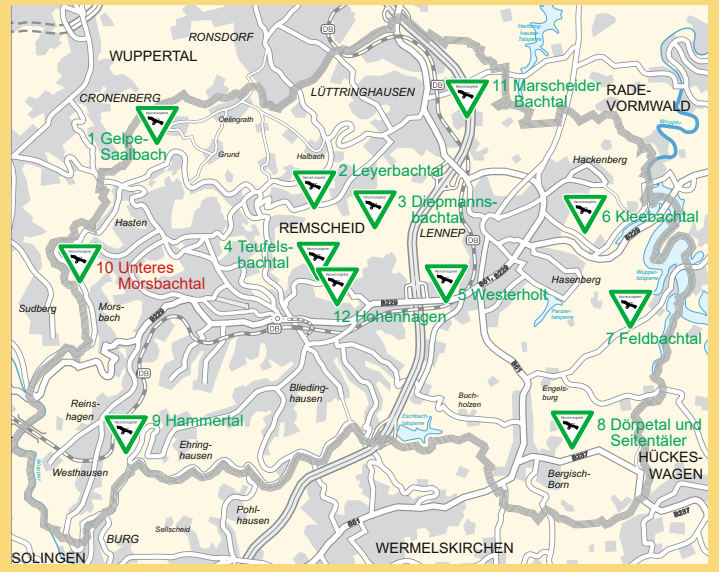
Prachtlibelle



Erdkröte

Haben Sie Fragen zu Naturschutzgebieten?
Kontakt: Tel.: 02191/16-3277

Weitere Faltblätter mit Karte erhalten Sie zu diesen Naturschutzgebieten:



Impressum

Kartengrundlage:
Amtliches Kartenwerk Ruhrgebiet - Rheinland - Bergisches Land
© Stadt Remscheid, Der Oberbürgermeister

Thema: Fachdienst Umwelt - Untere Naturschutzbehörde
Kartographie: Fachdienst Bauen, Vermessung und Kataster
Bilder: Untere Naturschutzbehörde



**Naturschutzgebiet
Unteres Morsbachtal**

10

Steckbrief

- Name:** Naturschutzgebiet Unteres Morsbachtal mit Hölterfelder Siepen und Fürberger Bachtal
Größe: ca. 36 ha
Lage: zwischen Müngsten und Hasten

Historisches und Charakteristisches:

Im Morsbachtal entstanden durch die Wasserkraft schon früh diverse Wasserhämmer, Schmieden und Schleifkotten mit den dazugehörigen Teichen, die vollständig oder relikthaft erhalten sind. Das Tal ist geprägt durch den Morsbach mit seinen Nebenbächen und Hangquellen, Grünlandflächen und Laubwaldbeständen sowie die talbegleitende L 216.

Besonderheiten:









- Nass- und Feuchtbrachen mit Teichen und Tümpeln
- Naturnahe Laubwaldbestände und Hangwälder
- Struktureiche Lebensstätten für viele geschützte Vögel, Amphibien, Reptilien und Insekten
- Beliebtetes Naherholungsgebiet

Naturschutz-Aktivitäten:

- Beweidung einzelner Talflächen mit Schafen (Coburger Fuchse) zur Pflege und Offenhaltung der Bachaue
- Neuanlage von Amphibienschutzgewässern zur Schaffung und Ergänzung eines Biotopverbundes, u.a. zur Wiederansiedlung des Kammmolches

0m 100 200 300 400 500m

© Stadt Remscheid, Der Oberbürgermeister
September 2019

-  Naturschutzgebiet
-  Wanderweg mit Bezeichnung
-  Aussichtspunkt (mit Blicksektor)
-  Gaststätte
-  Tennisanlage, Reitplatz
-  Bolzplatz, BMX-Strecke
-  Autobus-haltestelle
-  Standort Infokarte

