













Rahmenplan Westliche Innenstadt

Karte 1.1
Analyse Planungsrecht

Legende

- ★ Denkmal
- Altlasten- und Verdachtsflächen**
 - Altstandort
 - Altablagerung
 - ▲ schädliche Bodenveränderung
- Bebauungspläne (im Gebiet)**
 -  rechtsverbindlich
 -  nicht rechtsverbindlich
- Flächennutzungsplan**
 -  Wohnbauflächen
 -  Mischgebiet
 -  Kerngebiet
 -  Gewerbe
 -  Sonderbaufläche
 -  Gemeinbedarf
 -  Straßenfläche
 -  Grünflächen
 -  Wald

Maßstab 1:4.000 (im Original)

 0 25 50 100 150 200 Meter

Stadt Remscheid
 Stadtentwicklung und Wirtschaft
 ZD 0.12.1

Stand: Mai 2012

