














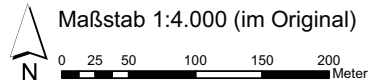


Rahmenplan Westliche Innenstadt

Karte 2.1
Konzept - Räumliches Leitbild

Legende

-  Aufwertung des Straßenraums
-  Begrünung des Straßenraums
-  neue Grün- und Wegeverbindung
-  Erhalt prägender Ensembles / Bereiche
-  Erhalt prägender Gebäude
-  Aufwertung prägender Gebäude
-  Stärkung der Blockränder
-  Nutzungsänderung
-  Umstrukturierung d. Blockinnenbereiche
-  Stärkung der Grünfunktion
-  Verringerung der baulichen Dichte
-  Aufwertung des Wohnungsbestandes
-  Aufwertung d. Nahversorgungsstandorts
-  Hauptgebäude
-  Nebengebäude

Maßstab 1:4.000 (im Original)

 0 25 50 100 150 200 Meter

Stadt Remscheid
 Stadtentwicklung und Wirtschaft
 ZD 0.12.1

Stand: Mai 2012

