





Kommunaler Wohnbauflächen- potenzialatlas

Übersichtsplan 2

Wohnbaupotenziale

-  Wohnbaupotenzial
-  Wohnbaugrundstück
-  Mischgebietspotenzial
-  Wiedernutzung, neue Fläche

Berufskollegs,
Schulen und Kindertagesstätten.

Stadtgrenze, Stadtteilgrenzen,
Luftbild 2016.

Einschätzungen der Bebaubarkeit
unter Vorbehalt, keine Gewähr auf
Umsetzbarkeit. Siehe Einzelflächen-
darstellungen.

Hinweis zur Barrierefreiheit:
Hineinzoomen in das digitale
Dokument ermöglicht Lesbarkeit.
Alternativ Einsehbarkeit beim
Fachdienst Stadtentwicklung,
Wirtschaft und Liegenschaften.

