







**Rahmenplanung
 Richard-Koenigs-Straße/
 Schulstraße**

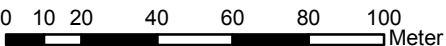
Blatt 13
 Entwurf 2

Neubebauung

-  Gebäude
-  Garagen
-  Wohnwege, Zufahrten, Stellpl.
-  Fußwege
-  Gärten
-  Bäume, Bestand

übriges Plangebiet

-  Fahrbahnen
-  Wohnwege, Zufahrten, Stellpl.
-  Fußwege
-  öffentliches Grün
-  Wohnen
-  privates Grün, Gärten
-  Kerngebietstypische Strukturen
-  Gemeinbedarfseinrichtungen
-  Plangebiet

Maßstab 1: 2.000 (im Original)

 0 10 20 40 60 80 100 Meter

Stand: Februar 2012 ZD 0.12.1_Br

