
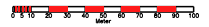
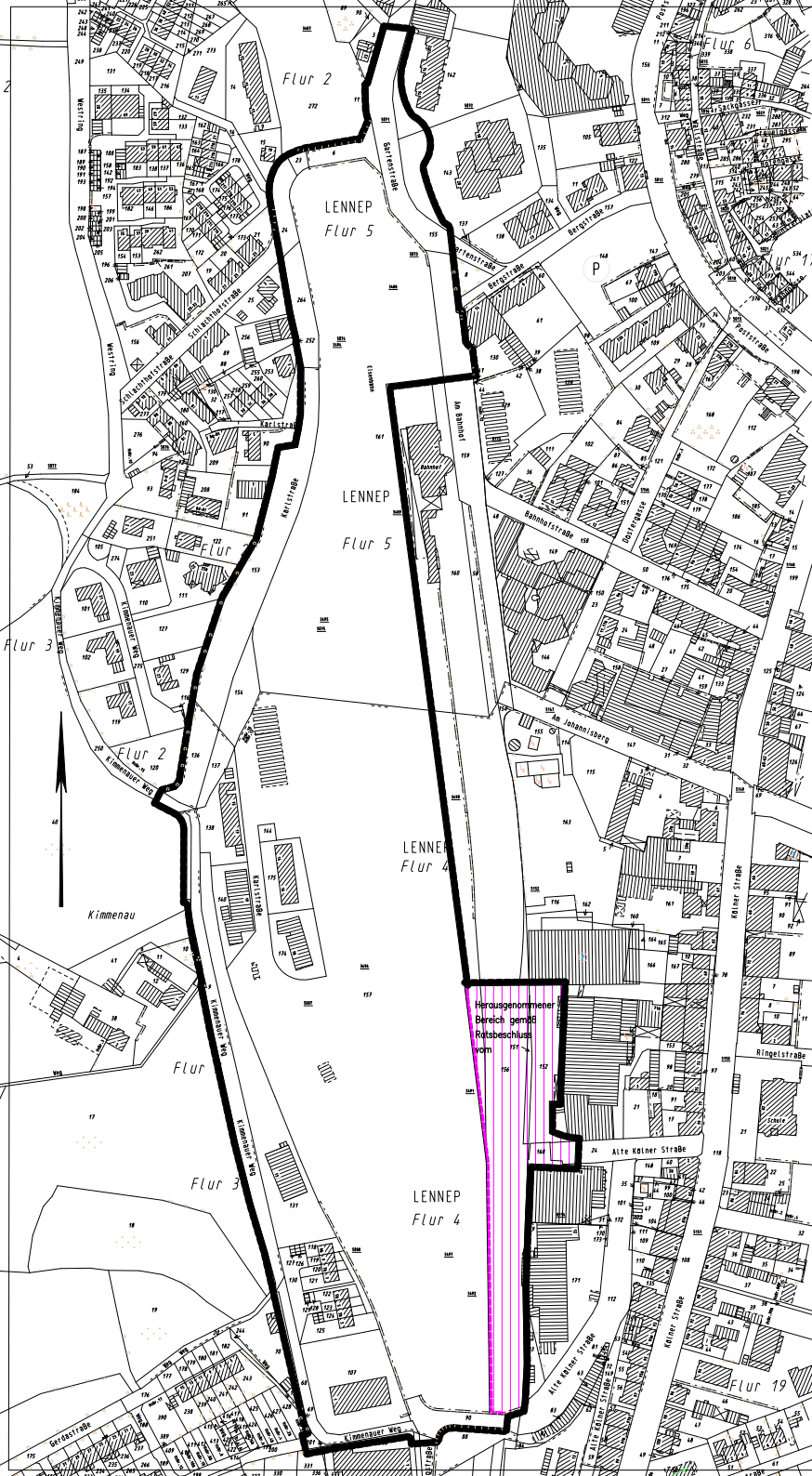


Legende

 Grenze des räumlichen Geltungsbereichs des Bebauungsplans



Planbezeichnung

BP485

Gebiet:
westlich Bahnhof Lennep, östlich
Schlachthofstraße, Karlstraße,
Kimmerauer Weg

Verfasser

	Datum	Zeichn.	Bearb.	Abt. 61/	Abt. 61/	FBL 61/	FBL 61/	DEZ.
Gegenstand								
1. Freigebarung	02.2004	Ze.						
Planänderungen:	2							
	3							
	4							
	5							
	6							

Beratung

Dieser Plan lag folgenden Ausschüssen vor:

Ausschuß	Datum	Unterschrift	Ausschuß	Datum	Unterschrift