










Bebauungsplan Nr. 633 nördlich Heinrich-Hertz-Straße östlich Knuthöhe, Stadt Remscheid Landschaftspflegerischer Begleitplan

Bestand

	Laubwald		Grünanlage / Park / Friedhof
	Kleingehölz		Städtischer Siedlungsbereich
	Böschung / Rain / Strassenrand		Straße / Verkehrsfläche
	Wiese / Weide		Weg
	Garten / -anlage		

Biotoptypen

Laubwald

AA0 - Buchenwald

Kleingehölz

BB0 - Gebüsch, Strauchgruppe

BF2 - Baumgruppe

BF3 - Einzelbaum

BL1 - starkes Totholz stehend

Wiese / Weide

EA0 - Fettwiese

Böschung / Rain / Straßenrand

HC3 - Strassenrand

Garten / -anlage

HJ1 - Ziergarten

Grünanlage / Park / Friedhof

HM4 - Trittrassen, Rasenplatz, Parkrasen

HM11 - Strauchpflanzung

Städtischer Siedlungsbereich

HN1 - Gebäude

Straße / Verkehrsfläche

VA6 - Nebenstrasse

VA7b - Hof-, Schloss-, Gebäudezufahrt

Weg

VB5b - Fussweg

Zusatzkürzel

la - Baumweide

lb - Bergahorn

lc - Buche

lk - Linde

lp - Rosskastanie

lq - Roteiche

nb - Fichte

nj - anderer Nadel-Zierbaum

sg - Hasel


ta - starkes Baumholz (BDH 50 bis 80 cm)

ta1 - mittleres Baumholz (BDH 38 bis 50 cm)


ta2 - geringes Baumholz (BDH 14 bis 38 cm)

tb - Altholz

Baumkartierung

 Baum der Einzelbaumkartierung mit Nummer

Maßstab 1:500



FROELICH & SPORBECK
UMWELTPLANUNG UND BERATUNG
Niederlassung Bochum

T +49.234.95383-0 bochum@fsumwelt.de
F +49.234.9536353 www.froelich-sporbeck.de
Massenbergstr. 15-17 • 44787 Bochum

Auftraggeber: Stadt Remscheid

Vorhaben: Bebauungsplan Nr. 633 Gebiet nördl. Heinrich-Hertz-Straße östl. Knuthöhe
Landschaftspflegerischer Begleitplan

Karte 1: Bestand

bearbeitet: Kai / VB gezeichnet: Ko geprüft: Rei Datum: 03 / 2016